

# Ficha de trabalho

## Metéora

### Diretrizes para educadores/as

- **Contexto e a área do património cultural:** Local de património natural da Grécia
- **Descrição e justificação:** Uma viagem a Metéora e aos seus mosteiros irá proporcionar uma experiência fantástica e uma perspetiva única da beleza da natureza. Em termos de área, Metéora é, hoje em dia, um dos maiores monumentos arqueológicos da Grécia. Desde 1989, é considerado como Património da Humanidade pela UNESCO, e desde 1995, é oficialmente um local sagrado na Grécia. Metéora oferece uma paisagem fantástica, assim como mosteiros bizantinos localizados em rochedos, que contam com antiguidades raras e arte mural. Os/as alunos/as irão melhorar o seu vocabulário em relação à natureza e ambiente e irão aprender mais sobre a cultura helénica. Os/as alunos/as irão melhorar as suas competências de compreensão e expressão oral, uma vez que irão aprender sobre o tema com recurso a meios digitais interativos, como narração de histórias digital.
- **Duração:** 45 minutos
- **Nível linguístico:** A2
- **Grupo etário:** 12-18
- **Conhecimentos prévios:** Os/as alunos/as devem conseguir formar frases simples e usar expressões familiares de uso diário. Também devem conseguir manter um diálogo básico se a outra pessoa falar lenta e claramente e estiver disposta a ajudar.

○ **Área temática, fenómenos gramaticais e sintáticos (objetivos de aprendizagem):**

Nesta ficha de trabalhos os formandos irão:

- Aprender vocabulário sobre montanhas
- Aprender vocabulário sobre caminhadas
- Praticar o uso dos tempos verbais presente, pretérito perfeito e futuro
- Praticar a usar expressões de direções e navegação
- Aprender a partilhar experiências e ideias

○ **Competências desenvolvidas (ou benefícios para os/as alunos/as):**

Ao completar esta ficha de trabalho, os/as alunos/as irão:

- Compreender e usar frases e expressões relacionadas com o tópico de montanhas e caminhada
- Compreender e usar expressões relacionadas com direções e navegação
- Melhorar a sua compreensão escrita, oral e expressão oral

○ **Material necessário:** Lápis e cópias A4 dos exercícios abaixo, ligação à internet, dispositivo eletrónico (computador, tablet, etc.)

○ **Referências e recursos:**

- Deriziotis, L. (n.d.) Archaeological Sites : Metéora. Retirado de [http://odysseus.culture.gr/h/3/eh352.jsp?obj\\_id=2442](http://odysseus.culture.gr/h/3/eh352.jsp?obj_id=2442)
- Mapping Europe (n.d.). Metéora Monasteries, Mainland Greece, Retirado de <https://www.mappingeurope.com/greece/Metéora-monasteries-map.htm>
- Drone Snap (2020). Metéora Monasteries, Greece by drone [Youtube]. Retirado de <https://www.youtube.com/watch?v=4Wx1JkCzYko>

# Ficha de trabalho do aluno

## EXERCÍCIO 1 (Duração: 20 minutos)

**Tarefa 1:** Lê o texto abaixo e preenche com as palavras que faltam. Existem duas palavras a mais. (10 minutos)<sup>1</sup>

estar	esforço
magnífico	encosta
topo	elevada
pessoas	caracterizados
juntas	sozinhas
motivos	baixo

### A experiência do Niko em Metéora

Metéora é um dos maiores e o mais importante grupo de mosteiros na Grécia, depois dos do Monte Atos. Podemos localizar os primeiros vestígios da sua história do ano 11, quando os primeiros eremitas se instalaram ali. Os eremitas são pessoas que gostam de viver ..... e não querem estar junto de outras ..... por ..... religiosos. Por isso, Metéora é o melhor local para se estar se se gostar mesmo de ..... sozinho.

Quando eu tinha 13 anos, visitei o local durante uma visita de estudo. É muito difícil para mim explicar a minha experiência porque foi algo ..... De acordo com a UNESCO, os mosteiros de pedra foram ..... como um fenómeno único e formam umas das mais importantes atrações da Grécia. Eu lembro-me que visitámos os últimos mosteiros, e em Metéora existem seis ativos. Os mosteiros estão localizados a uma altitude ....., e demora algum tempo a chegar ao ..... da montanha, mas vale a pena o .....


Para além dos mosteiros, também existem lindas aldeias localizadas na ..... da montanha. Oh, que saudades que tenho deste local!

<sup>1</sup> Algumas partes foram adaptadas de [http://odysseus.culture.gr/h/3/eh352.jsp?obj\\_id=2442](http://odysseus.culture.gr/h/3/eh352.jsp?obj_id=2442)

**Tarefa 2:** Vê este breve vídeo de Metéora:

<https://www.youtube.com/watch?v=4Wx1JkCzYko>. A forma como o Nikos descreveu Metéora corresponde ao que viste no vídeo? Ou tinhas imaginado algo diferente? Porquê? (5 minutos)

**Tarefa 3:** O Nikos está a pensar em visitar novamente Metéora e fazer uma caminhada. Ajuda-o a aprender sobre os itens necessários que ele tem de levar. Completa as caixas com o item correto representado nas figuras abaixo (5 minutos).



Fonte das imagens: pixabay.com

## EXERCÍCIO 2: (Duração: 25 minutos)

**Tarefa 1:** Consultando o mapa abaixo, responde às seguintes questões. (15 minutos)

A) Onde se localiza Hyapapanti? (Por exemplo, podes usar Norte, Este, Oeste, Sul, Perto de, Ao lado de, etc.)

.....  
.....  
.....

B) Como pode a Catarina (assinalada com ) chegar a Agios Nikolaos?

.....  
.....  
.....

C) Como pode a Catarina chegar a Agia Triada?

.....  
.....  
.....

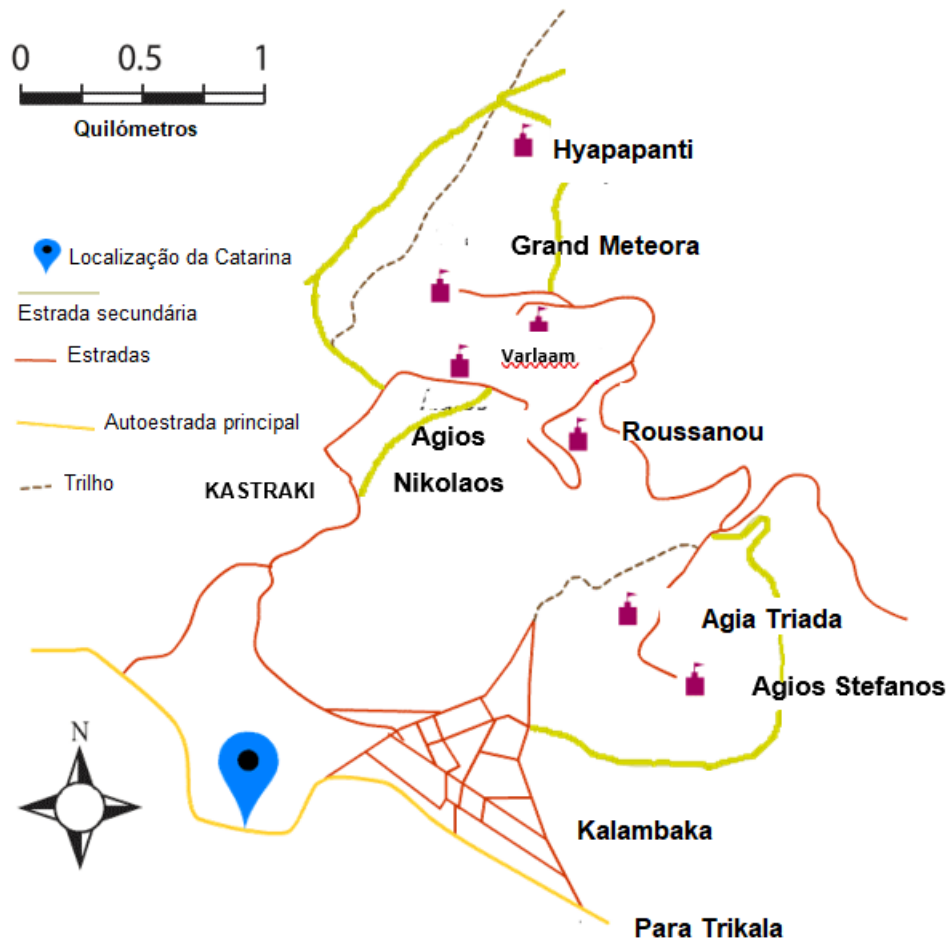


Imagem retirada de <https://www.mappingeurope.com/greece/Metéora-monasteries-map.htm>

**Tarefa 2:** Responde à questão (10 minutos).

Já alguma vez estiveste numa montanha? Se sim, onde foste e o que fizeste? Se não, onde é que planeias ir e o que é que gostarias de fazer lá? (4 frases)

.....

.....

.....

.....

.....

.....

# SOLUÇÕES

## EXERCÍCIO 1

### Tarefa 1

#### A experiência do Niko em Metéora

Metéora é um dos maiores e o mais importante grupo de mosteiros na Grécia, depois dos do Monte Atos. Podemos localizar os primeiros vestígios da sua história do ano 11, quando os primeiros eremitas se instalaram ali. Os eremitas são pessoas que gostam de viver **sozinhas** e não querem estar junto de outras **pessoas** por **motivos** religiosos. Por isso, Metéora é o melhor local para se estar se se gostar mesmo de **estar** sozinho.

Quando eu tinha 13 anos, visitei o local durante uma visita de estudo. É muito difícil para mim explicar a minha experiência porque foi algo **magnífico**. De acordo com a UNESCO, os mosteiros de pedra foram **caracterizados** como um fenómeno único e formam umas das mais importantes atrações da Grécia. Eu lembro-me que visitámos os últimos mosteiros, e em Metéora existem seis ativos. Os mosteiros estão localizados a uma altitude **elevada** e demora algum tempo a chegar ao **topo** da montanha, mas vale a pena o **esforço**.

Para além dos mosteiros, também existem lindas aldeias localizadas na **encosta** da montanha. Oh, que saudades que tenho deste local!

## Tarefa 2

Este é um exercício de autorreflexão sem resposta correta ou errada.


## Tarefa 3




Botas de caminhada



Mochila



Kit de primeiros socorros



Binóculos



Bússola



Desinfetante de mãos



## EXERCÍCIO 2:

### Task 1:

A) Onde se localiza Hyapapanti?

*Possível Resposta:* Hyapapanti localiza-se a noroeste, acima de Grand Metéora, perto de uma estrada secundária.

B) Como pode a Catarina (assinalada com ) chegar a Agios Nikolaos?

*Possível Resposta:* A Catarina deve atravessar a norte da autoestrada principal e deve virar na primeira Estrada que vir à sua direita. Depois de ir em frente na Estrada durante um bocado irá encontrar uma intersecção e deve virar à esquerda. Depois, ela tem de seguir na direção da Estrada e não entrar em qualquer Estrada secundária até chegar a Agios Nikolas, que estará à sua direita.

C) Como pode a Catarina chegar a Agia Triada?

*Possível Resposta:* Desta vez a Catarina deve ir para sul na autoestrada até chegar à intersecção e sair da autoestrada para entrar na estrada. Ela terá de ir em frente ao longo da Estrada, atravessar Kalambaka até chegar à saída da Estrada e depois atravessar o trilho. Passado um bocado, Agia Triada estará à sua esquerda.

### Tarefa 2:

**Observe racionalidade, erros ortográficos e gramaticais.**